




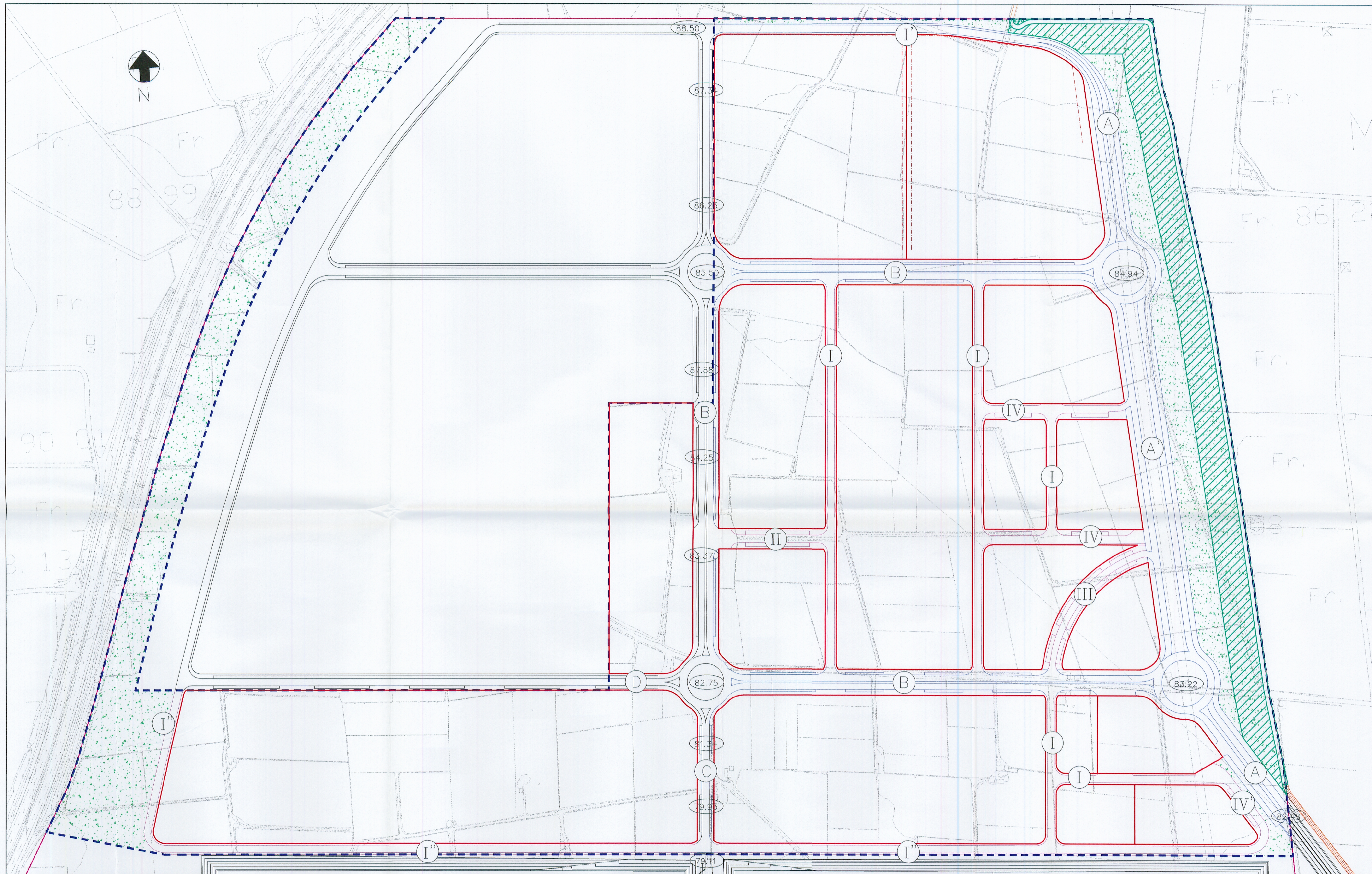
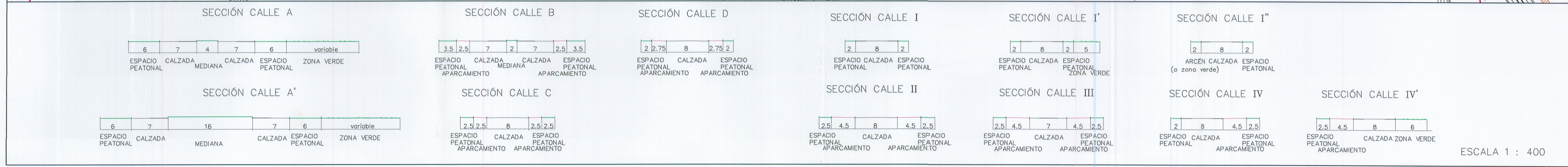


# LEYENDA

-  ÁMBITO PLAN ESPECIAL DE DELIMITACIÓN DEL ÁREA DE RESERVA PARA LA AMPLIACIÓN DE PATRIMONIO PÚBLICO DE SUELO. "PARQUE LOGÍSTICO DE RIBA-ROJA DE TÚRIA".
-  ÁMBITO DEL PLAN PARCIAL
-  DESVÍO DE VÍA PECUARIA PROYECTADO (ANCHURA LEGAL 37,61 m)
-  ZONA VERDE
-  COTA DE RASANTE (en metros)



APROBADO POR EL COMITÉ DE TERRITORIO URBANÍSTICO DE LA GENERALITAT VALENCIANA  
 FECHA: 7 OCT 2005  
 MILE RE: CONSELLER DE TERRITORIO URBANÍSTICO



**GENERALITAT VALENCIANA**  
 CONSELLERIA D'INFRAESTRUCTURES I TRANSPORT  
 Direcció General de Transports

PLANO:	PLANO DE ORDENACIÓN RED VIARIA	
EMPLAZAMIENTO:	RIBA-ROJA DE TÚRIA Y LORIGUILLA	FECHA: MAYO 2.005
EMPRESA CONSULTORA:	ETT Ingeniería Transporte Urbanismo	PLANO Nº: 3

ESCALA 1 : 400

PLAN PARCIAL SEGUNDA FASE DEL "PARQUE LOGÍSTICO DE RIBA-ROJA DE TÚRIA"